



Universitair
Ziekenhuis
Brussel

Laarbeeklaan, 101
Avenue du Laarbeek, 101
1090 Bruxelles / Brussel

○ UZ Brussel

B 13 14 15*

748 820

○ Laarbeek-UZ Brussel / Laarbeek-UZ Brussel

B 13 15* 53 84

245 820

(* na 20u / After 8pm)

Accès piétons
Voetgangerstoegang

Parking

Parking vélos
Fietsparking

Parking livraisons
Parking leveranciers

Vélo partagé : Villo!
Fietsdelen: Villo!

Voiture partagée : CAMBIO
Autodelen: CAMBIO

Piste cyclable
Fietspad

Itinéraire Cyclable Régional
Gewestelijke Fietsroute

Urgences
Spoedgevallen

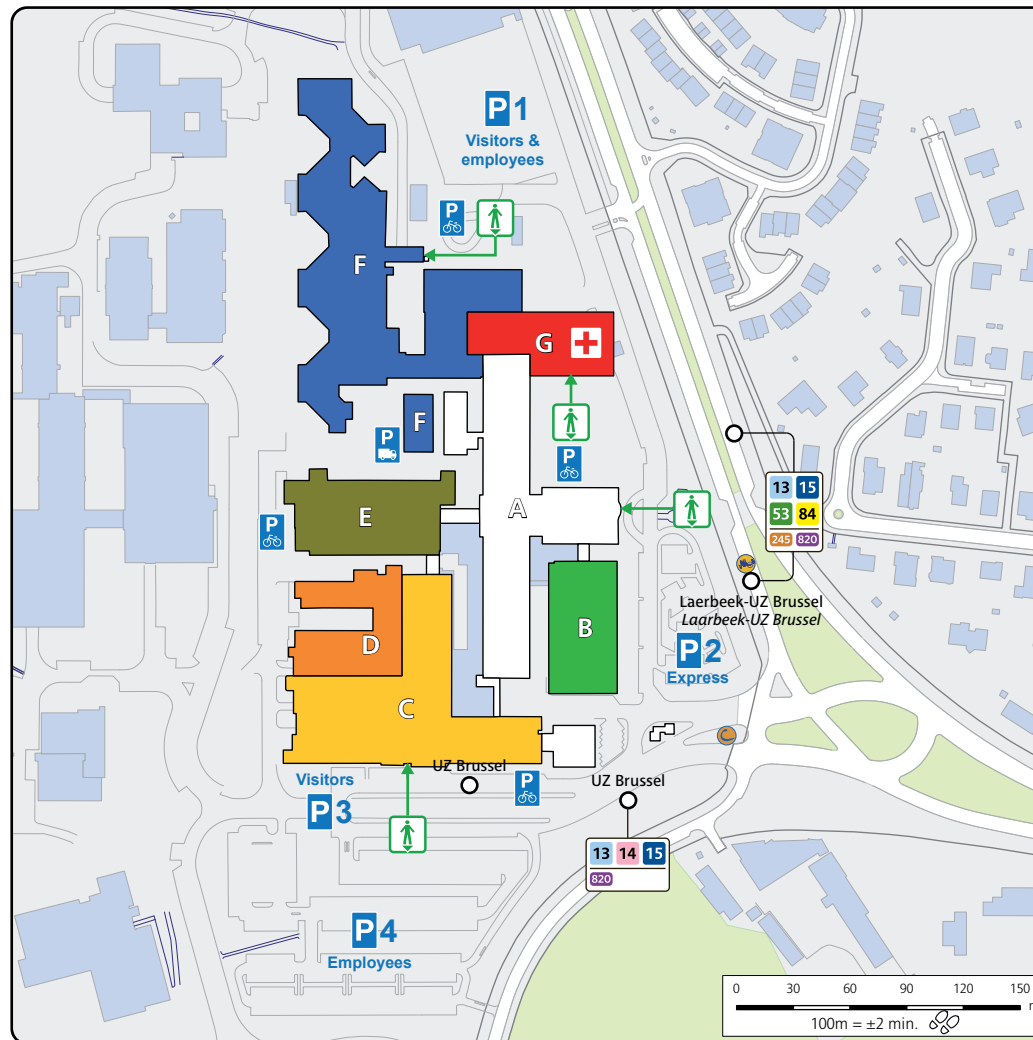
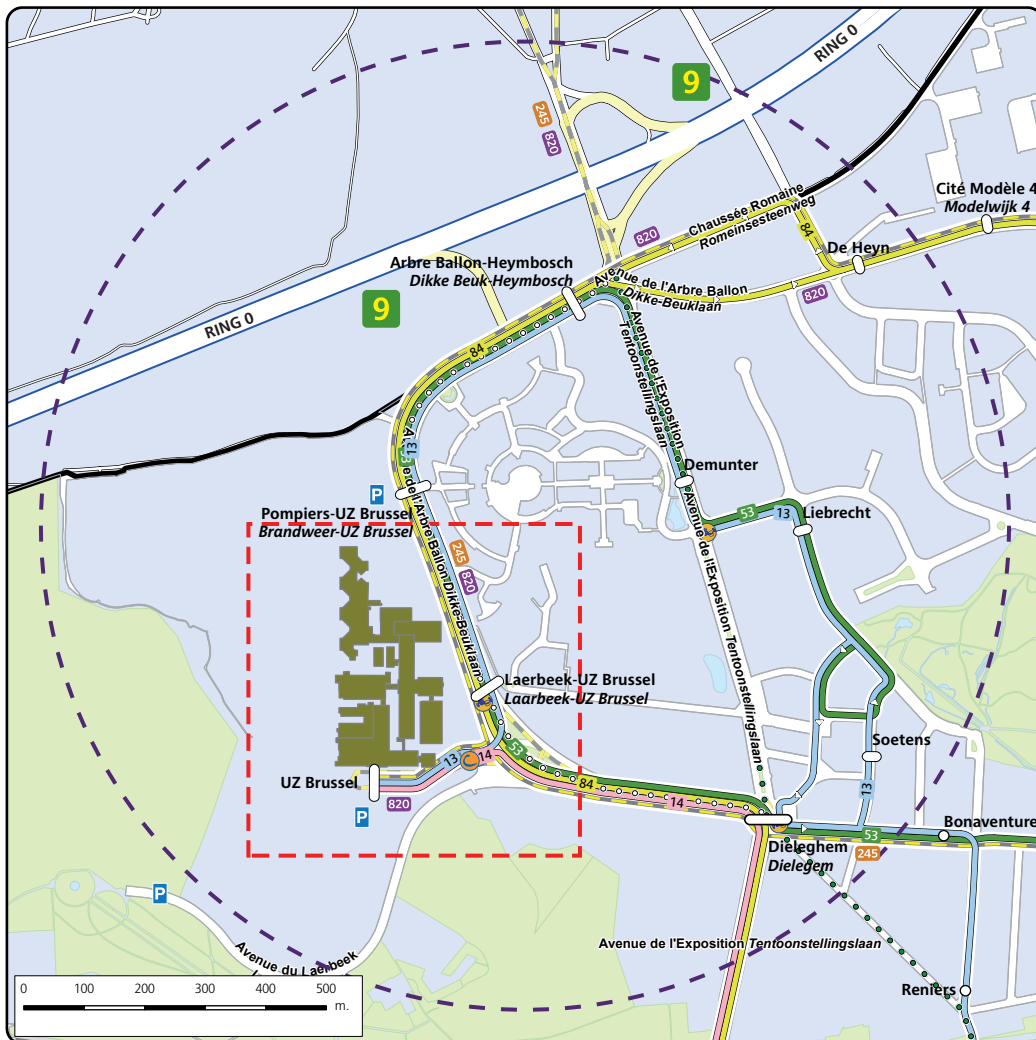
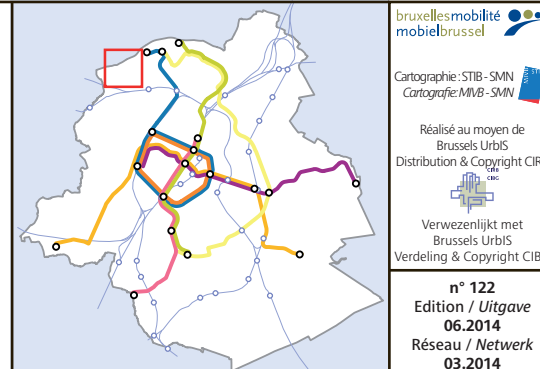
bruxellesmobilité
mobiëlbrussel

Cartographie: STIB - SMN
Cartografie: MVB - SMN

Réalisé au moyen de
Brussels UrbIS
Distribution & Copyright CIBR

Verwezenlijkt met
Brussels UrbIS
Verdeling & Copyright CIBR

n° 122
Edition / Uitgave
06.2014
Réseau / Network
03.2014



Fiche d'accessibilité
Bereikbaarheidsfiche



Jonction ferroviaire Nord-midi / Noord-Zuid spoorweg verbinding

Bruxelles-Midi Brussel-Zuid

Gare du Midi Zuidstation 2'

M 2 Simonis 8'

M 6 Koning Boudewijn Roi Baudouin 8'

Simonis 2'

B 14 UZ Brussel 11'

B 15 UZ Brussel 17' (Après 20 h. / Na 20 u.)

UZ Brussel 2'

±25' / 31' = 19' / 25' 6'

Vélo partagé Fietsdelen

Station la plus proche
Dichtsbijzijnde station:
UZ Brussel
Avenue de l'Arbre Ballon / Dikke-Beuklaan
1090 Bruxelles / Brussel

www.villo.be
078 / 05 11 10

Voiture partagée Autodelen

Station la plus proche
Dichtsbijzijnde station:
UZ Brussel
Avenue du Laerbeek 101 Laarbeeklaan
1090 Bruxelles / Brussel

www.cambio.be
02 / 227 93 02

Bruxelles-Central Brussel-Centraal

Gare Centrale Centraal Station 2'

M 1 Weststation Gare de l'Ouest 7'

M 5 Erasmus Erasme 7'

Beekkant -

M 2 Simonis 4'

M 6 Koning Boudewijn Roi Baudouin 4'

Simonis 2'

B 14 UZ Brussel 11'

UZ Brussel 2'

±28' = 22' 6'

Jette

Jette Gare Jette Station 2'

B 53 Dielegem Dieleghem 8'

Laerbeek-UZ Brussel Laarbeek-UZ Brussel 2'

±12' = 8' 4'

Bruxelles-Nord Brussel-Noord

Gare du Nord Noordstation 2'

B 14 UZ Brussel 28'

245 Dendermonde 28'

UZ Brussel 2'

±32' = 28' 4'

Vrije Universiteit Brussel Campus Etterbeek

Pétillon 2'

M 5 Erasmus Erasme 7'

Arts-Loi Kunst-Wet 2'

M 2 Elisabeth 8'

M 6 Elisabeth 8'

Simonis 2'

B 14 UZ Brussel 11'

UZ Brussel 2'

±32' = 26' 6'

Brussels Airport

Bruxelles Nat. Aéroport Brussel Nat. Luchthaven 2'

Les trains en direction de :
La Panne
Quévy
Gand-Saint-Pierre
Nivelles 13'

IR
Treinen met bestemming:
De Panne
Quévy
Gent-Sint-Pieters
Nijvel

Bruxelles-Nord Brussel-Noord 2'

Gare du Nord Noordstation 2'

B 14 UZ Brussel 28'

UZ Brussel 2'

245 Dendermonde

Laerbeek-UZ Brussel Laarbeek-UZ Brussel 2'

±47' = 41' 6'

Frequenties / Frequencies

Lijnen / Lines	PM	C	PS
UZ Brussel			
B 13 UZ Brussel - Simonis	5	12	5
B 14 UZ Brussel - Gare du Nord UZ Brussel - Noordstation	12	12	12
B 15 UZ Brussel - Gare du Nord UZ Brussel - Noordstation	-	-	-
Circule uniquement après 20 heure / Rijdt alleen na 20 uur.			
820 Dilbeek - Zaventem	15	30	15
Laerbeek-UZ Brussel / Laarbeek-UZ Brussel			
B 53 Hôpital Militaire - Dieleghem Militair Hospitaal - Dielegem	15	12	15
B 84 Heysel - Beekkant Heizel - Beekkant	10	12	12
245 Brussel - Dendermonde	15	60	30
Correspondances Aansluitingen	B 13 14 15 84 820		
Simonis			
M 2 Elisabeth - Simonis	6	7'30	6
M 6 Elisabeth - Roi Baudouin Elisabeth - Koning Boudewijn	6	7'30	6
Correspondances Aansluitingen	T 19 B 13 14 15 20 87		

PM = Heure de pointe du Matin / Ochtendspits
C = Heure creuse / Daluren
PS = heure de pointe du soir / Avondspits
Attente maximum / Maximum wachttijd (Horaires jaunes / Gele dienstregelingen)

Alternatieven / Alternatives

L'UZ Brussel se trouve à proximité de la sortie 9 du ring (R 0). A la sortie du ring, suivre les indications UZ Brussel.
Het UZ Brussel bevindt zich in de nabijheid van afrit 9 van de ring (R 0). Volg bij het verlaten van de ring de wegwijzers naar het UZ Brussel.

De transit :
Afin d'éviter la circulation dense dans Bruxelles, vous pouvez également laisser votre voiture sur un des parkings de dissuasion et ensuite prendre les transports en commun.
Sur place :
Il y a des parkings payants autour de l'hôpital. Au P2, il y a possibilité de garer 30 minutes gratuitement. Pour un parking plus long, utilisez de préférence P1 (bâtiment d'hospitalisation et hôpital pour enfants) ou P3 (polyclinique).

P Overstapparking:
Om het drukke verkeer in Brussel te vermijden kan U ook de wagen achterlaten op één van de overstapparkings en dan overstappen op het openbaar vervoer.
Ter plaatse:
Parkingfaciliteiten rondom de ziekenhuis-campus zijn betalend! Op P2 kunt u 30 min. gratis parkeren. Voor langer parkeren gebruikt U bij voorkeur P1 (hospitalisatiegebouw en kinderziekenhuis) of P3 (polikliniek).

L'avenue de Laerbeek et l'avenue de l'Arbre Ballon disposent de chemins piétonniers et de pistes cyclables. Des parking pour vélos ont été prévus à proximité des entrées principales (voir sur le plan !)

De Laarbeeklaan en Dikke Beuklaan beschikken over afzonderlijke fiets- en voetpaden. In de nabijheid van de belangrijkste ingangen werden fietsstallingen voorzien. (zie ook plan!)



070 23 2000
www.stib.be
www.mivb.be



02 528 28 28
www.sncb.be
www.nmbs.be



010 23 53 53
www.infotec.be



070 220 200
www.delijn.be



BRUXELLES MOBILITEIT
SERVISE PUBLIC REGIONAL DE BRUXELLES
GEWESTELIJKE OVERHEIDSDIENST BRUSSEL

Cette fiche a été réalisée en juin 2012.
Les fréquences présentées sont susceptibles de subir des modifications au cours du temps.

Deze fiche werd gerealiseerd in juni 2012.
De frequenties kunnen na verloop van tijd wijzigen.